

ต้นฉบับ

เลขที่เอกสารในระบบ E สวพส/ว.1985

ฝ่ายบริหารทั่วไป (สกก. รับเอกสารจากภายนอก) รับที่ ขป 7308

วันที่ 18 มิ.ย. 2563

เรื่อง ขออนุญาตเผยแพร่ประชาสัมพันธ์ "ระบบการให้บริการและถ่ายทอดองค์ความรู้"



| | |
|---|-------------|
| เรียน ผู้อำนวยการสำนัก/กอง/กลุ่ม | วันที่กำหนด |
| <input type="checkbox"/> เพื่อโปรดพิจารณา <input type="checkbox"/> เพื่อโปรดดำเนินการ <input checked="" type="checkbox"/> เพื่อโปรดทราบ | |
| ทั้งนี้ สกก. จะปิดประกาศประชาสัมพันธ์ต่อไป | |
| | |
| | หมายเหตุ |
| | |
| | |

สิทธิพงษ์

(นางสาวอรุณี พงษ์พรประเสริฐ)

ผบ.ท.สก. ปฏิบัติราชการแทน ลนค.

๑๘ มิ.ย. ๒๕๖๓



ที่ สวทส / ว. ๑๘๑๕

๑๖ มิถุนายน ๒๕๖๓

เรื่อง ขอความอนุเคราะห์ประชาสัมพันธ์ “ระบบการให้บริการและถ่ายทอดองค์ความรู้”

เรียน อธิบดีกรมชลประทาน

สิ่งที่ส่งมาด้วย แผ่นพับระบบการให้บริการและถ่ายทอดองค์ความรู้ จำนวน ๑ แผ่น

ด้วยสถาบันวิจัยและพัฒนาพื้นที่สูง (องค์การมหาชน) เป็นหน่วยงานที่มีภารกิจหลักในการวิจัยและพัฒนา เพื่อสนับสนุนงานโครงการหลวงและนำองค์ความรู้โครงการหลวงไปขยายผลสู่ชุมชนบนพื้นที่สูง โดยในปีงบประมาณประจำปี พ.ศ. ๒๕๖๓ สถาบันได้พัฒนา Application Line OA เพื่อเป็นการให้บริการและถ่ายทอดองค์ความรู้บนพื้นที่สูงต่างๆ รวมถึงเป็นช่องทางการประชาสัมพันธ์ข้อมูลข่าวสารองค์ความรู้ต่างๆ ของสถาบันสู่สาธารณชนให้สามารถเข้าถึงข้อมูล องค์ความรู้ด้านงานวิจัยและพัฒนาบนพื้นที่สูงได้สะดวก รวดเร็ว อีกทั้งใช้เป็นเครื่องมือสนับสนุนการทำงานของเจ้าหน้าที่เกษตรกร Smart Farmer และผู้ที่สนใจทั่วไปสามารถนำองค์ความรู้ที่สถาบันเผยแพร่ไปต่อยอดในการพัฒนาอาชีพให้เกิดประโยชน์สูงสุดได้

ในการนี้ สถาบันจึงขอมอบแผ่นพับระบบการให้บริการและถ่ายทอดองค์ความรู้ให้กับหน่วยงานท่าน หรือสามารถสแกนผ่าน QR Code เพื่อเผยแพร่ประชาสัมพันธ์การใช้ประโยชน์ Application Line OA ในหน่วยงานต่อไป

จึงเรียนมาเพื่อโปรดทราบ และพิจารณา จะขอบคุณยิ่ง

ขอแสดงความนับถือ

นายวิรัตน์ ปราบทุกขี

ผู้อำนวยการสถาบันวิจัยและพัฒนาพื้นที่สูง



Line: @hrdi

สำนักยุทธศาสตร์และแผน

โทร. ๐ ๕๓๒๘๔๙๖-๘ ต่อ ๑๒๑๒

โทรสาร ๐ ๕๓๓๘๔๙๔



ว่าแต่...
ของดีพื้นที่สูง
มันคืออะไรล่ะ?



ระบบการให้บริการและถ่ายทอดองค์ความรู้

ผ่านแอปพลิเคชันไลน์ (LINE Official Account)



โดยสถาบันวิจัยและพัฒนาพื้นที่สูง (องค์การมหาชน) ได้พัฒนาเครื่องมือสำหรับการบริการเผยแพร่ข้อมูลข่าวสาร องค์ความรู้ ประกอบด้วยเมนู ดังนี้

- เมนู "องค์ความรู้บนพื้นที่สูง"
- เมนู "MEHigh ภูมิอากาศบนพื้นที่สูง"
- เมนู "เกษตรกรผู้นำ"
- เมนู "ข้อมูลข่าวสาร"
- เมนู "ลงทะเบียน"

องค์ความรู้บนพื้นที่สูง



"องค์ความรู้บนพื้นที่สูง"

คือ เมนูแสดงองค์ความรู้บนพื้นที่สูงของมูลนิธิโครงการหลวง และองค์ความรู้ของสถาบัน โดยแสดงข้อมูลเป็นหมวดหมู่ องค์ความรู้รายสาขา เช่น พืชผัก ไม้ผล พืชไร่ พืชเครื่องดื่ม ปศุสัตว์

"ข้อมูลข่าวสาร"

คือ เมนูแสดงข้อมูลข่าวสารสำคัญ และกิจกรรมต่างๆ



ข้อมูลข่าวสาร

เกษตรกรผู้นำ



"เกษตรกรผู้นำ"

คือเมนูแสดงและรวบรวมผลงานเด่นของเกษตรกรผู้นำ (Smart Farmer) โดยแบ่งตามพื้นที่กลุ่มของโครงการพัฒนาพื้นที่สูงแบบโครงการหลวง

MEHigh

☀ ☁ 🌧 🌬 🌡 💧
ภูมิอากาศบนพื้นที่สูง



"MEHigh"

คือ บริการข้อมูลสภาพภูมิอากาศแบบ Real Time เพื่อการเกษตรอัจฉริยะบนพื้นที่สูง โดยแสดงข้อมูล ปริมาณน้ำฝน อุณหภูมิ ความชื้นสัมพัทธ์ ความเร็วลม และทิศทางลมแบบเฉพาะพื้นที่

(MEHigh : Meteorological Highland for Smart Agriculture System)

ลงทะเบียน





"ลงทะเบียน"

ลงทะเบียนกับเราเพื่อรับสิทธิ์ร่วมกิจกรรมต่าง ๆ ของสถาบัน




ขั้นตอนการเป็นเพื่อนกับ ของดีพื้นที่สูง

เปิด  Application LINE




วิธีที่ 1 Scan QR Code
เพียงกดเครื่องหมาย
หรือเปิดกล้องถ่ายรูป




เพิ่มเพื่อนเลย !!

วิธีที่ 2 พิมพ์ค้นหา

เพียงกดที่เครื่องหมาย
เพิ่มเพื่อน



แล้วเลือก
เครื่องหมาย



พิมพ์คำว่า @hrdi

@hrdi

มาเป็นเพื่อนกับใน
**ของดี
พื้นที่สูง**
กันเถอะ!!



สถาบันวิจัยและพัฒนาพื้นที่สูง (องค์การมหาชน)
65 หมู่ 1 ถนนสุเทพ ตำบลสุเทพ
อำเภอเมือง จังหวัดเชียงใหม่ 50200



HRDI ของดี พื้นที่สูง

คลิก >